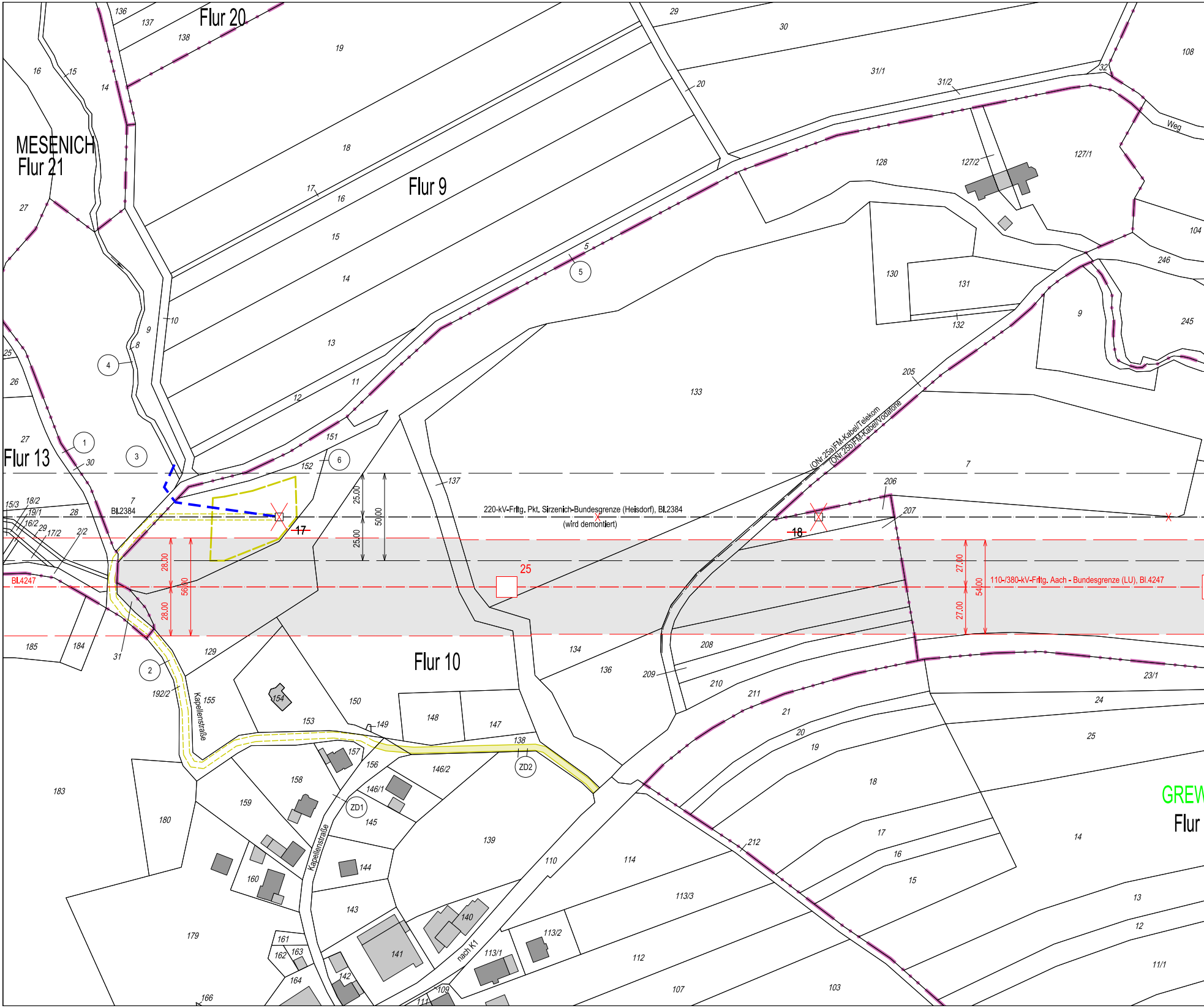
Flur 20
MESENICH
Flur 21
Flur 9
Flur 13
Flur 10
GREW
Flur
220-kV-Frltg. Pkt. Sirzenich-Bundesgrenze (Heisdorf), Bl.2384
(wird demontiert)
110-/380-kV-Frltg. Aach - Bundesgrenze (LU), Bl.4247
Bl.2384
Bl.4247
(ONr.25a)FM-Kabel/Telekom
(ONr.25b)FM-Kabel/Vodafone
~~17~~
~~18~~
25
25,00
25,00
50,00
28,00
28,00
56,00
27,00
27,00
54,00
①
②
③
④
⑤
⑥
ZD1
ZD2
Kapellenstraße
Kapellenstraße
nach K1
Weg
136
137
138
19
29
30
31/1
31/2
32
108
16
15
14
20
18
127/2
127/1
128
17
16
15
14
13
12
11
10
9
8
27
5
130
131
132
104
246
245
9
133
205
25
26
27
30
151
152
137
7
206
207
15/3
18/2
19/1
16/2
29
17/2
2/2
28
185
184
31
129
134
136
208
209
210
211
21
20
19
23/1
24
25
192/2
155
154
150
153
149
148
147
138
157
156
146/2
146/1
145
158
159
183
180
179
160
144
143
161
162
163
164
166
142
141
140
139
110
114
113/3
113/2
113/1
112
109
111
107
103
18
17
16
15
14
13
12
11/1
212

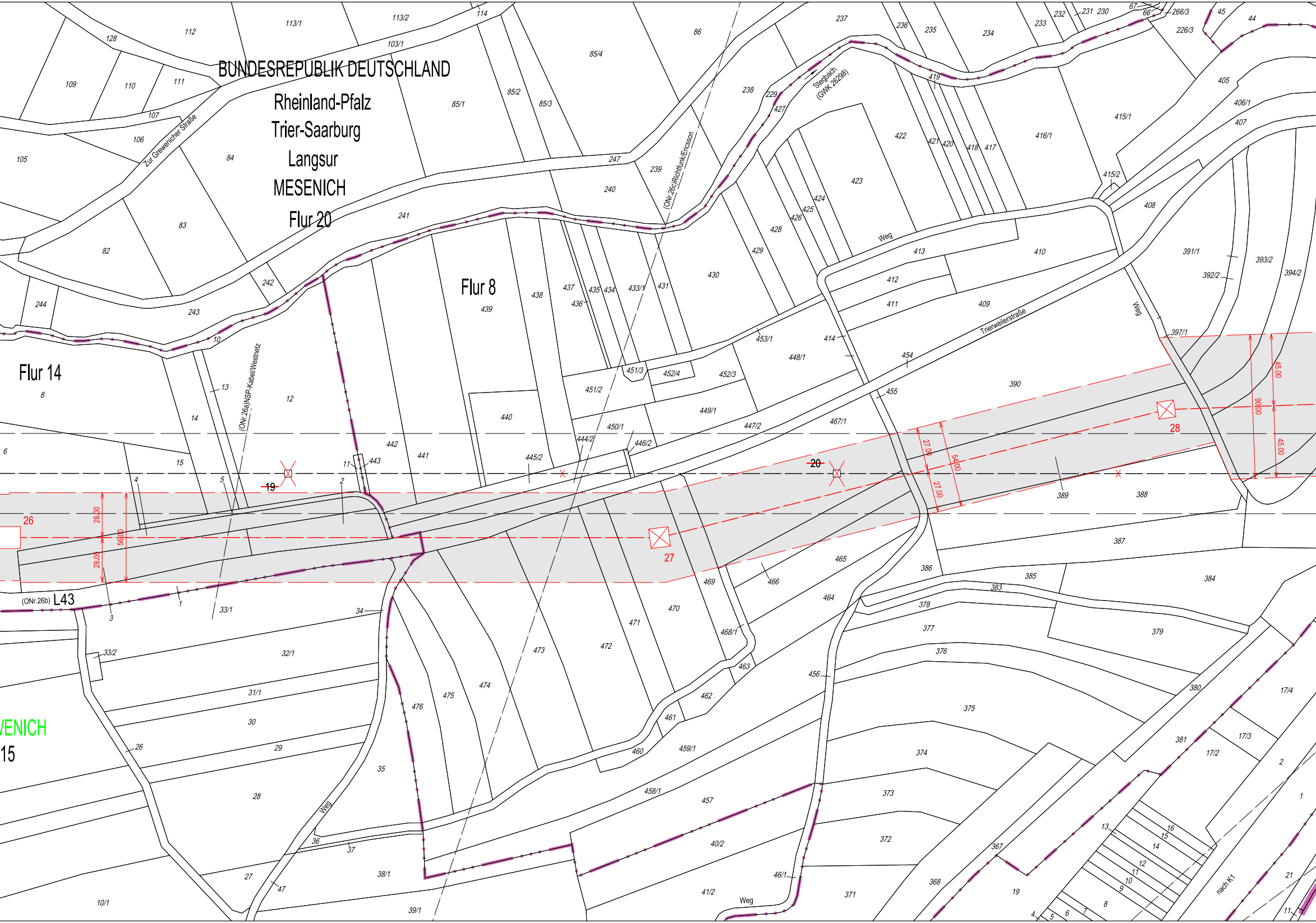
BUNDESREPUBLIK DEUTSCHLAND
Rheinland-Pfalz
Trier-Saarburg
Langsur
MESENICH
Flur 20
Flur 8
Flur 14
ENICH
15
(ONr.26b) L43
(ONr.26c)Richtfunk/Ericsson
(ONr.26a)NSP-Kabel/Westnetz
Zur Grewenicher Straße
Stegbach (GWK 26298)
Trierweilerstraße
Weg
nach K1
19
20
26
27
28
28.00
56.00
27.00
54.00
45.00
90.00
105
106
107
109
110
111
112
113/1
113/2
114
103/1
128
84
83
82
85/1
85/2
85/3
85/4
86
237
238
239
240
241
242
243
244
247
229
427
419
236
235
234
233
232
231
230
67
66
266/3
226/3
45
44
405
406/1
407
415/1
415/2
416/1
417
418
420
421
422
423
424
425
426
428
429
430
431
433/1
434
435
436
437
438
439
440
441
442
443
444/2
445/2
446/2
447/2
448/1
449/1
450/1
451/2
451/3
452/3
452/4
453/1
454
455
467/1
408
409
410
411
412
413
414
390
391/1
392/2
393/2
394/2
397/1
389
388
387
386
385
384
383
378
377
376
379
380
381
375
374
373
372
371
368
367
17/4
17/3
17/2
2
1
21
11
19
13
16
15
14
12
11
10
9
8
7
6
5
4
465
466
464
469
470
471
472
473
474
475
476
468/1
463
462
461
460
459/1
458/1
457
456
40/2
41/2
46/1
39/1
38/1
37
36
35
34
33/1
33/2
32/1
31/1
30
29
28
27
26
47
10/1
1
2
3
4
5
6
8
10
11
12
13
14
15

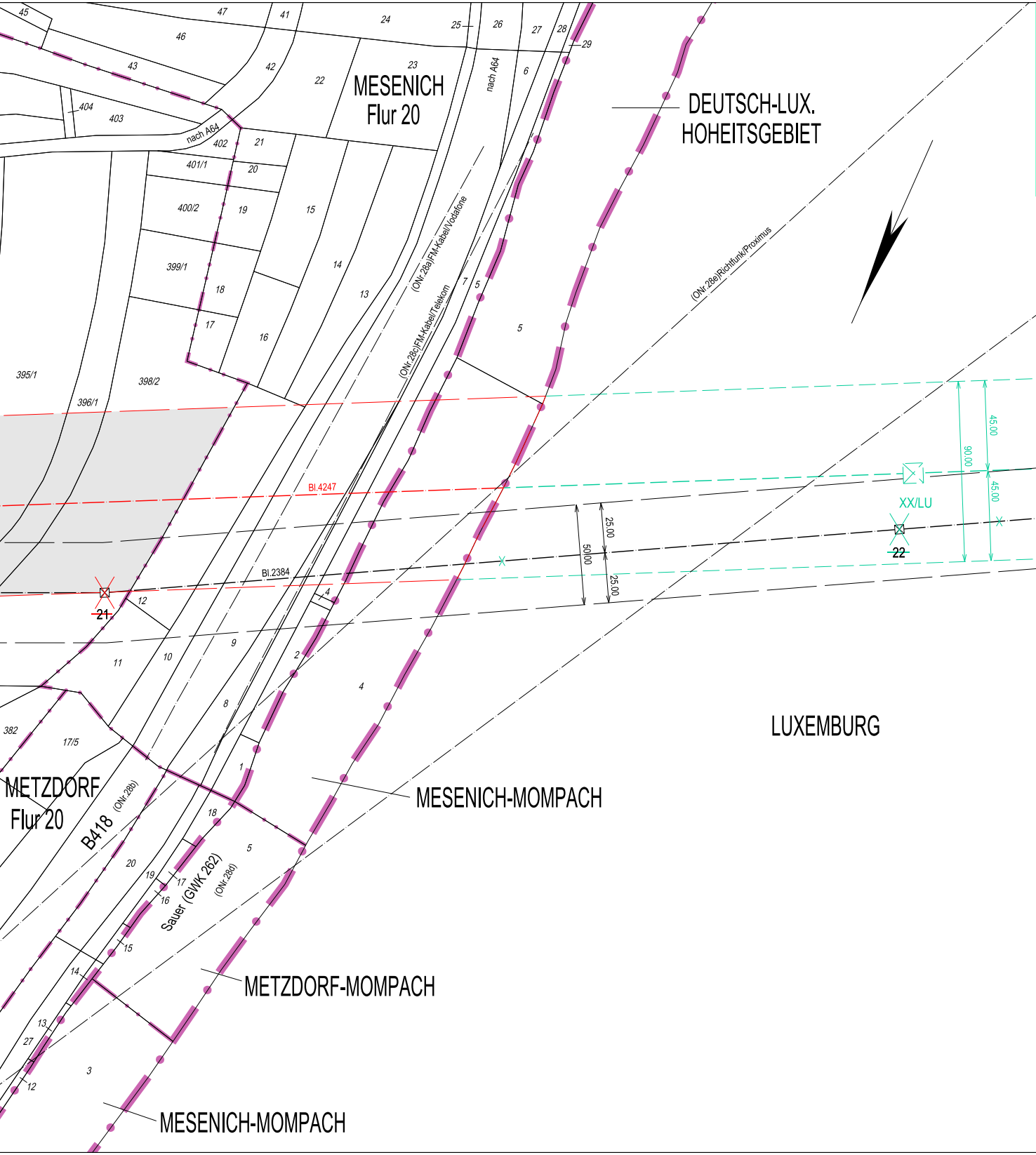
DEUTSCH-LUX.
HOHEITSGEBIET
MESENICH
Flur 20
METZDORF
Flur 20
LUXEMBURG
MESENICH-MOMPACH
METZDORF-MOMPACH
MESENICH-MOMPACH
B418
Sauer (GWK 262)
nach A64
nach A64
(ONr.28a)FM-Kabel/Vodafone
(ONr.28c)FM-Kabel/Telekom
(ONr.28e)Richtfunk/Proximus
(ONr.28b)
(ONr.28d)
Bl.4247
Bl.2384
XX/LU
21
22
25.00
25.00
50.00
45.00
45.00
90.00
45
47
41
24
25
26
27
28
29
46
43
42
22
23
6
404
403
402
21
401/1
20
400/2
19
15
399/1
18
14
13
7
5
5
17
16
395/1
398/2
396/1
12
4
2
11
10
9
8
4
382
17/5
1
18
5
20
19
17
16
15
14
13
27
12
3

↑ Anschlussplan Bl.4247, Anlage 6.1.9 / 7.2↑

Legende

	Staatsgrenze
	Landesgrenze
	Reg.- Bez. Grenze
	Kreisgrenze
	Gemeindegrenze
	Gemarkungsgrenze
	Flurgrenze
☐	Tragmast (vorhanden) mit Leitungsachse
☒	Abspannmast (vorhanden) mit Leitungsachse
☐	Tragmast (geplant) mit Leitungsachse
☒	Abspannmast (geplant) mit Leitungsachse
☒	Abzubauender Mast mit abzubauender Leitung
1	Lfd. Nr. der von der Planung betroffenen Flurstücke (s. Leitungsrechtsregister Sp. 2)
A 1	Lfd. Nr. der von der Arbeitsfläche betroffenen Flurstücke (s. Leitungsrechtsregister Sp. 2)
A D 1	Lfd. Nr. der von der Arbeitsfläche der Demontage betroffenen Flurstücke (s. Leitungsrechtsregister Sp. 2)
Z 1	Lfd. Nr. der von der Zuwegung betroffenen Flurstücke (s. Leitungsrechtsregister Sp. 2)
Z D 1	Lfd. Nr. der von der Zuwegung der Demontage betroffenen Flurstücke (s. Leitungsrechtsregister Sp. 2)
F 1	Lfd. Nr. der von dem Fangnetz betroffenen Flurstücke (s. Leitungsrechtsregister Sp. 2)
F D 1	Lfd. Nr. der von dem Fangnetz der Demontage betroffenen Flurstücke (s. Leitungsrechtsregister Sp. 2)
(ONr.1a)	Objektnummer lt. Kreuzungsverzeichnis
	Schutzstreifenrand (vorhanden)
	Schutzstreifenrand (geplant)
▨	Schutzstreifenfläche für die betroffene Freileitung für die im Plan dargestellte Gemarkung
	Arbeitsfläche auf Flurstücken mit Leitungsrecht
▨	Arbeitsfläche auf Flurstücken ohne Leitungsrecht
	Arbeitsfläche der Demontage auf Flurstücken mit neuem Leitungsrecht
▨	Arbeitsfläche der Demontage auf Flurstücken ohne neuem Leitungsrecht

┅	Zuwegung auf Flurstücken mit Leitungsrecht
▬	Zuwegung auf Flurstücken ohne Leitungsrecht
┅	Zuwegung der Demontage auf Flurstücken mit neuem Leitungsrecht
▬	Zuwegung der Demontage auf Flurstücken ohne neuem Leitungsrecht
▨	Überspannung mit Fangnetz auf Flurstücken mit Leitungsrecht
▨	Überspannung mit Fangnetz auf Flurstücken ohne Leitungsrecht
▨	Überspannung mit Fangnetz der Demontage auf Flurstücken mit neuem Leitungsrecht
▨	Überspannung mit Fangnetz der Demontage auf Flurstücken ohne neuem Leitungsrecht
–X– – –X– – –X–	umzulegender Weg
- - - - - -	geplante Umlegung Weg
– – – – –	Planung des Vorhabens / Genehmigung bei der SGD Nord, nachrichtlich übernommen
– – – – –	Planung außerhalb des Verfahrens, nachrichtlich übernommen
━ ━ ━ ━	temporäre Ableitung des bauseitig geförderten Grundwassers in nahegelegene Vorfluter oder in die Kanalisation

Register 17.1.2.1.4 Blatt 3

Planfeststellungsvermerk der Planfeststellungsbehörde

Festgestellt nach § 24 NABEG

Planfeststellungsbehörde Siegel Bonn, den .... 20.....

Ersatzneubau der 110-/380-kV-Höchstspannungsfreileitung Aach - Bundesgrenze (LU), Bl. 4247

Abschnitt: Pkt. Sirzenich West - Bundesgrenze

Lageplan Wasserrechtlicher Antrag

1:2000

von Mast Nr. 25 bis Mast Nr. XX/LU

GEMARKUNG	GREWENICH	MESENICH	MESENICH-MOMPACH
Gemeinde	Langsur	Langsur	Langsur
Kreis	Trier-Saarburg	Trier-Saarburg	Trier-Saarburg
SGD	Nord	Nord	Nord
Land	Rheinland-Pfalz	Rheinland-Pfalz	Rheinland-Pfalz
Katasteramt	Westeifel-Mosel	Westeifel-Mosel	Westeifel-Mosel
Grundbuchamt	Trier	Trier	Trier

Nr.:	Änderung:	Datum:	Name:

Dokumentenbez.:						
Erstellt:	Juli 2024		Ausgabe:	Oktober 2024		
Inhalt:	Planung		DIN / BxH:	1.4125x0.297 (m)		

EUROPTEN

amprion